



















Siedlungsleitbild

Behördenverbindlicher Inhalt

-  Potentielle Gebiete für die Siedlungsentwicklung nach innen
-  Baulandmobilisierung
-  Zonenkonzept prüfen
-  Busverkehr Linien / Haltestellen
-  Strassenverlegung
-  Anpassung Verkehrsknoten
-  Verkehrssicherheitsmassnahmen und Verkehrsberuhigung
-  Erhaltung und Erneuerung Kleinsiedlung
-  Siedlungsbegrenzung
-  Rückzonungsflächen
-  Potenzielle Siedlungserweiterung bei ausgewiesenem Bedarf mit hoher, ortsverträglicher Dichte
-  Erweiterung für Wohnnutzung
-  Erweiterung für öffentliche Zwecke
-  längerfristige Option (Prio. A)
-  längerfristige Option (Prio. B)
-  längerfristige Option (Prio. C)

Orientierender Inhalt

-  Siedlungsgebiet
-  Grünzonen

